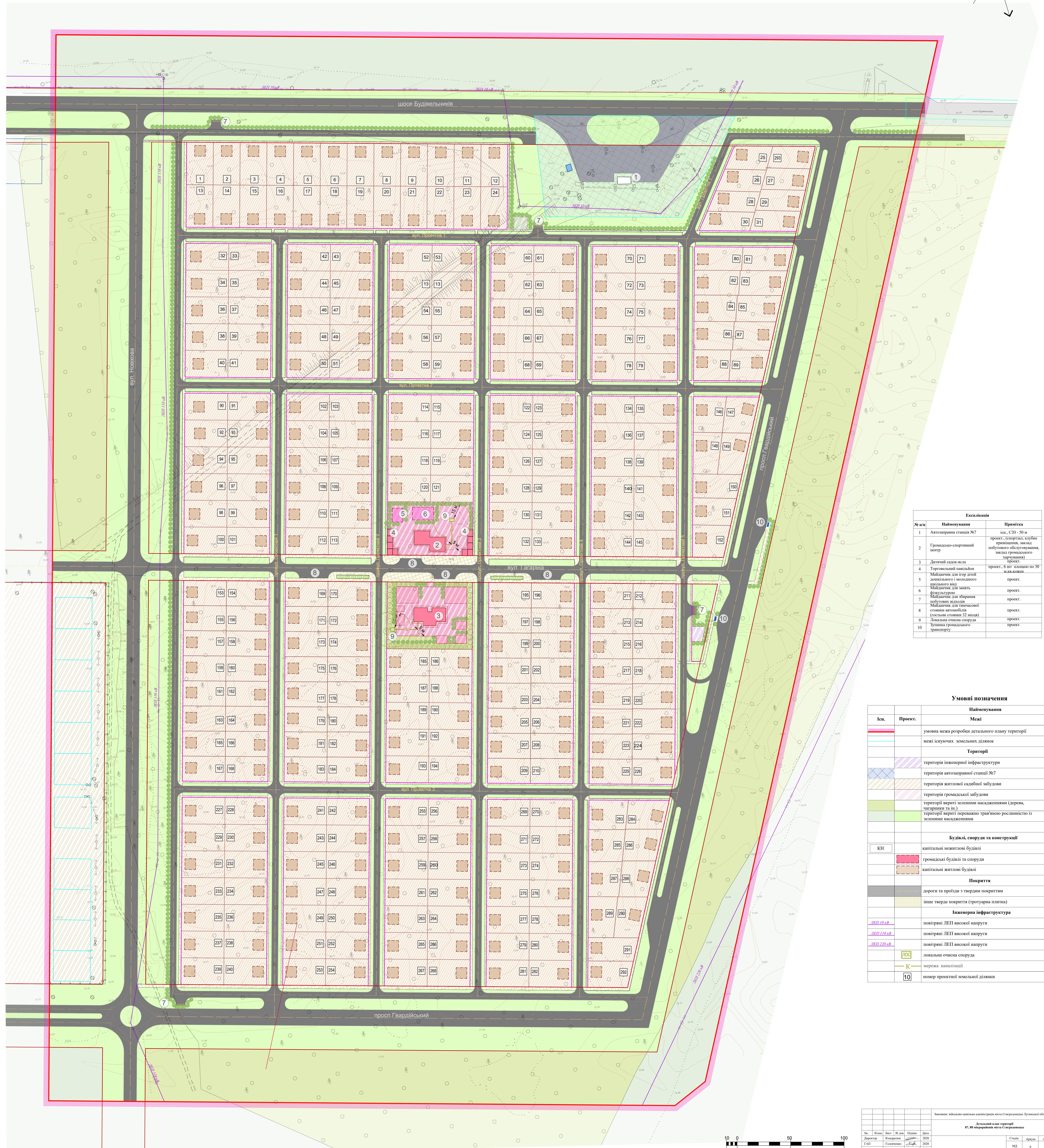
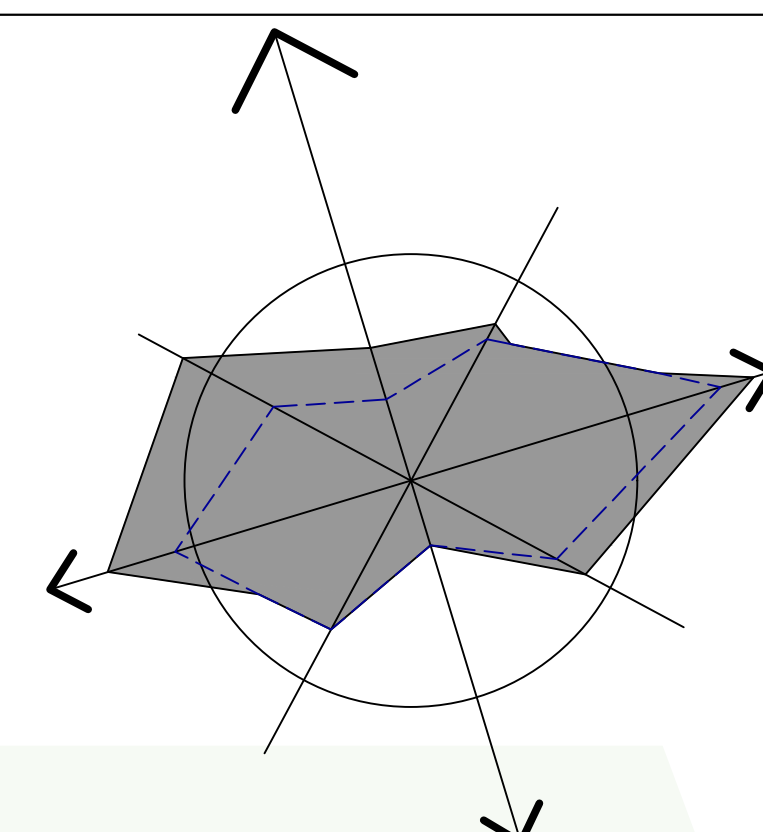




ДЕТАЛЬНИЙ ПЛАН ТЕРИТОРІЇ

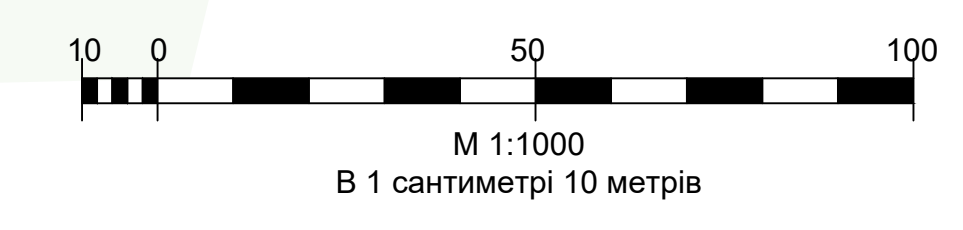
Детальний план території
87, 88 мікрорайонів міста Северодонецьк

Схема інженерних мереж, споруд і
використання підземного простору,
М 1:1000



Експлікація		
№ п/п	Найменування	Примітка
1	Автозаправна станція №7	іст., СТЗ - 50 м
2	Громадсько-спортивний центр	проект, (спортзал, клубне приміщення, заклад побутового обслуговування, заклад громадського харчування)
3	Дитячий садок-вселя	проект, 6 шт. площі по 20 м.кв. кожної
4	Торговельний павільйон	проект
5	Майданчик для ігор дітей дошкільного і молодшого шкільного віку	проект
6	Майданчик для занять фізкультурно-спортивними заняттями	проект
7	Майданчик для збирання побутових відходів	проект
8	Майданчик для тимчасової стоянки автомобілів (годинної стоянки 32 місця)	проект
9	Локальна очисна споруда	проект
10	Зупинка громадського транспорту	проект

Умовні позначення		
Іст.	Проект.	Найменування
Межі		
умовна межа розробки детального плану території		
межі існуючих земельних ділянок		
Території		
територія інженерної інфраструктури		
територія автозаправної станції №7		
територія житлової садибної забудови		
територія громадської забудови		
території вкриті зеленими насадженнями (дерева, чагарники та ін.)		
території вкриті переважно трав'яною рослинністю із зеленими насадженнями		
Будівлі, споруди та конструкції		
КН		каніталні нежитлові будівлі
		громадські будівлі та споруди
		каніталні житлові будівлі
Покриття		
		дороги та проїзди з твердим покриттям
		інше тверде покриття (трогурна плитка)
Інженерна інфраструктура		
		повітряні ЛЕП високої напруги
		повітряні ЛЕП середньої напруги
		повітряні ЛЕП низької напруги
		локальна очисна споруда
		мережа каналізації
		номер проекційної земельної ділянки



Замовник: місько-районна адміністрація міста Северодонецьк, Луганська область			
Детальний план території 87, 88 мікрорайонів міста Северодонецьк			
№	І	К	Л
Директор	Колодійчук	2020	
Г.АП	Головченко	2020	
Архітектор	Коваленко	2020	
Архітектор	Богданов	2020	
Архітектор	Шибаль	2020	
Архітектор	Бондар	2020	
Стан	Архив	Архив	
М1	6	6	
Схема інженерних мереж, споруд і використання підземного простору, М 1:1000			Інститут планування території