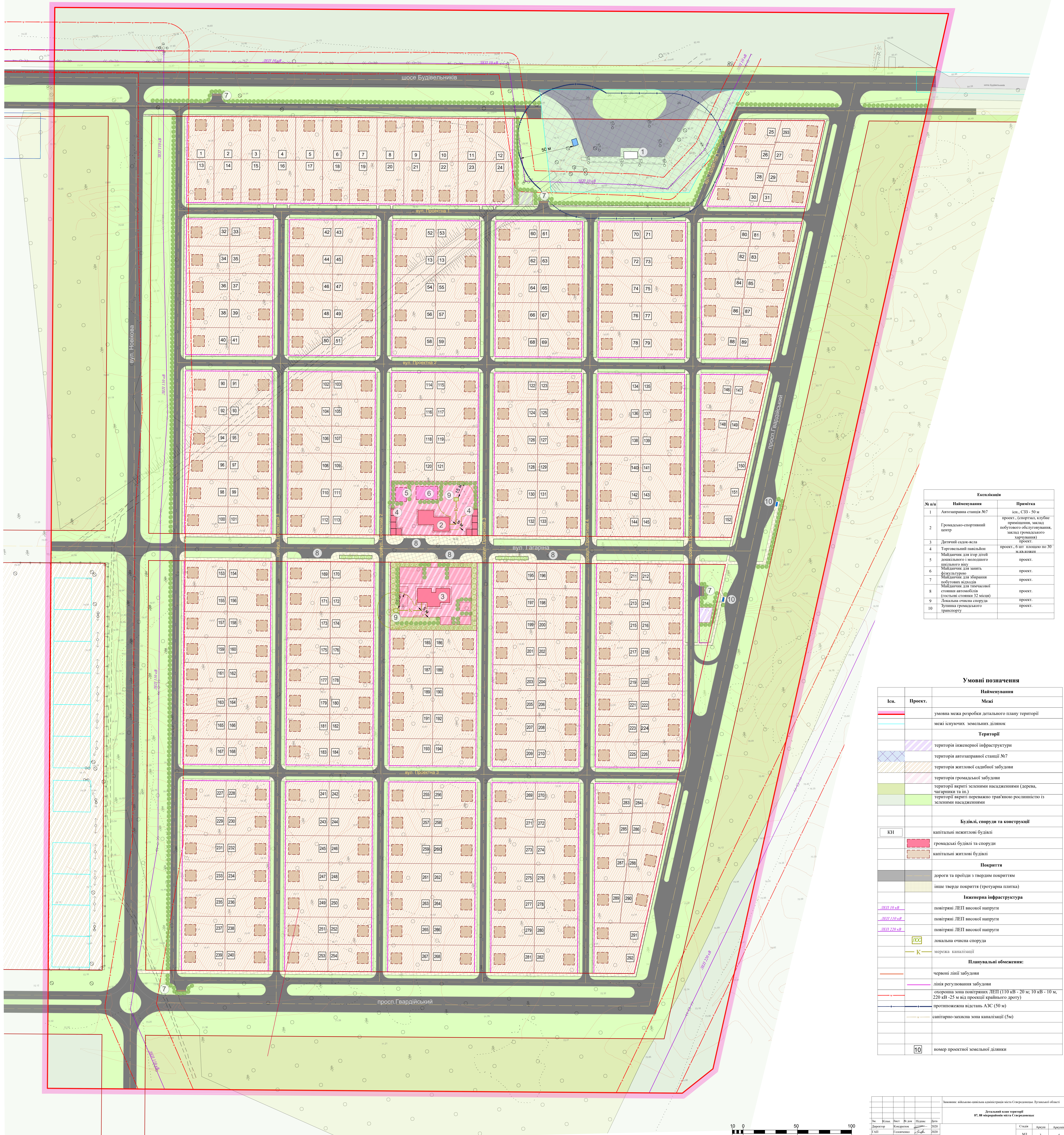
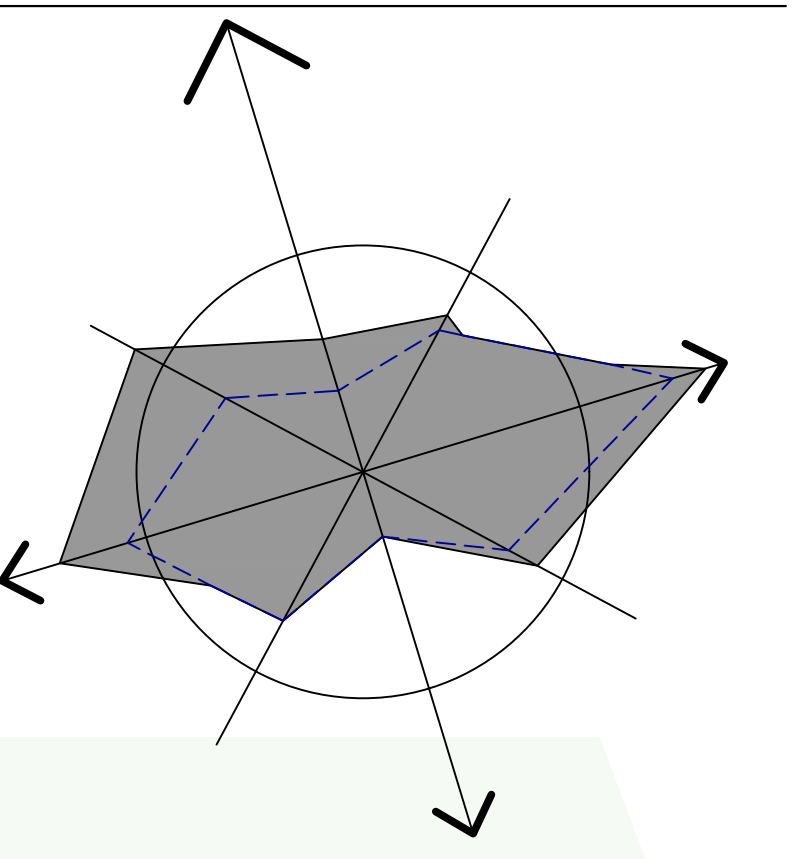




# ДЕТАЛЬНИЙ ПЛАН ТЕРИТОРІЇ

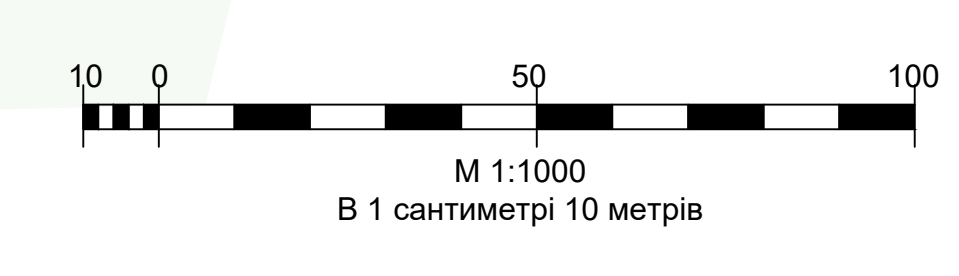
Детальний план території  
87, 88 мікрорайонів міста Северодонецьк

Генеральний план (основне креслення)  
посланий зі сеюмо прогнозованих  
планувальних обмежень, М 1:1000



№ шп	Найменування	Примітка
1	Автозаправна станція №7	іст., СЗЗ - 50 м
2	Громадсько-спортивний центр	проект, (спортивні, клубні приміщення, заклад побутового обслуговування, заклад громадського харчування)
3	Дитячий садок-вселя	проект, 6 шт. місць по 20 м.кв. кожний
4	Торговельний павільйон	Майданчик для збір загній земельського замкнутого циклоного віду
5	Майданчик для занять фізкультурно-спортивною діяльністю	проект.
6	Майданчик для збирання побутових відходів	проект.
7	Майданчик для тимчасової стоянки автомобілів (основні стоянки 32 місця)	проект.
8	Локальна очисна споруда	проект.
9	Узлітка громадського транспорту	проект.
10		проект.

Умовні позначення		
Ісп.	Проект.	Найменування
		Межі
		умовна межа розробки детального плану території
		межі існуючих земельних ділянок
		Території
		територія інженерної інфраструктури
		територія автозаправної станції №7
		територія житлової садибної забудови
		територія громадської забудови
		територія варті зеленими насадженнями (деревя, чагарники та ін.)
		територія варті зеленими трав'янисто рослинністю із зеленими насадженнями
		Будівлі, споруди та конструкції
КН		капітальні нежитлові будівлі
		громадські будівлі та споруди
		капітальні житлові будівлі
		Покриття
		дороги та профілі з твердим покриттям
		інше тверде покриття (тротварна плитка)
		Інженерна інфраструктура
		повитрані ЛЕП високої напруги
		повитрані ЛЕП середньої напруги
		повитрані ЛЕП високої напруги
		локальна очисна споруда
		мережа каналізації
		Планувальні обмеження:
		червоні лінії забудови
		лінії регулювання забудови
		охоронна зона повитрані ЛЕП (110 кВ - 20 м; 10 кВ - 10 м, 220 кВ - 25 м від проєкції крайнього дроту)
		протипожежна відстань АЗС (50 м)
		санітарно-захисна зона каналізації (5м)
		10 номер проєкційної земельної ділянки



Завдання: мілітарно-цивільна адміністрація міста Северодонецьк, Луганська область					
Детальний план території 87, 88 мікрорайонів міста Северодонецьк					
№	Ким	Вид	Важ	Підпис	Дата
1	Лавренко	Розробник	2020		
2	Г.А.П.	Головний	2020		
3	Архитектор	Розробник	2020		
4	Архитектор	Розробник	2020		
5	Архитектор	Розробник	2020		
6	Архитектор	Розробник	2020		
7	Архитектор	Розробник	2020		
8	Архитектор	Розробник	2020		